

# Felvidéki kirándulás (Határtalanul pályázat)

---

2022. május 17-20.

A bemutatót készítették a 7. osztályos tanulók, Deák Péterné  
Fotó: Gálné Percze Katalin, és a 7. osztályos tanulók

# Normen Barna Geri





# Kéménd tájház

A kéméendi Tájház Polgári Társulás egész évben végzett munkáját nemcsak a falu, hanem az összes ide ellátogató vendég nagyra becsüli. A múzeumba belépve értékes, magas SZÍNVONALON megőrzött kincseket találunk. A társulás tagjai örömmel vezetnek körbe, és mesélnek közelmúltban elért sikereikről. Kéménden található a Garammenti kurtaszoknyás falvak leggazdagabb tájháza. A kis falucskában az összes megőrzött ruhadarabot, használati cikket, írásos hagyatékot szép emlékként tartják fent. A siker a múzeum rendezettségében, vezetői és tagjai tájékozottságában rejlik.



# Kurtaszoknya

---

Kéménd az Alsó-Garam-menti kurtaszoknyás hat falu (Kéménd, Bény, Kőhídigyarmat, Bart, Garampáld, Kisgyarmat) központja.

Jellegzetes női viselete a kurtaszoknya különlegesnek mondható, melyet a világon csak ebben a hat faluban viseltek és viselnek. Az ing gyolcsból készült, melynek az ujjait vásárolt csipkéből készítették, fehér szalaggal díszítették – karra való. A selyemszoknyára felkerült a kötény, amely körül takarta a szoknyát. Körül köténynek nevezték. A csípőt körülkötötték fehér szalaggal, melyből elől masnit kötöttek és ezt elibe valónak nevezték



# A bényi körtemplom



A rotunda kívülről szabályos, tagolatlan henger formájú. Íves kapuja délnyugatról nyílik, keleti oldalában falba mélyedő, lapos karéj látható, amely a kör alakú térnek mintegy szentélyéül szolgál. Az alig hangsúlyozott apszisnak három egymás melletti, keskeny, félkörívű ablak kölcsönöz jelentőséget, a tőle jobbra és balra szabályosan sorakozó négy, illetve nyolc – összesen tizenkét – falfülke pedig rejtélyessé teszi az épület belsejét. Az egykor minden bizonnyal sediliumként – papi ülőhelyként – szolgált fülkékre a kápolna titulusa, a Tizenkét Apostol rímél, de hogy pontosan miféle liturgiai célt szolgált az építmény, nem tudni. Keletkezésének pontos ideje sem tisztázott, jellemzően a szlovák kutatók datálják korábbra, a X–XI. századra. Sokkal valószínűbb a XII–XIII. század fordulója, avagy a mellette álló szerzetesi monostortemplom alapítása – 1217 – körüli évek. A belső köpenyfalon töredékesen megmaradt falfestményeket XIII. századiaknak ítéli a hazai művészettörténet.



# Bajmóc vára

---

Az eredeti vár már a magyar honfoglalás korában is állhatott, a monda szerint egy Bojnik nevű rablólovag építtette. A Zobori apátság levele az első írásos emlék a vár létéről 1113-ból. Eredetileg favár, majd kővárrá Kázmér ispán leszármazottai építik át. A mészkőtufa dombon épült erősség a király birtokából Csák Máté kezébe került, később ismét a királyé, majd Mátyás fiaé, Corvin Jánosé lett. Corvin János ellen itt követtek el sikertelen merényletet. 1527-ben a nagyhatalmú Thurzó család vette birtokba, akik az akkori gótikus kastélyt reneszánsz stílusban alakították át.



---

# Körmöcbánya, Selmecebánya és Besztercebánya

---

Lóri, Attila, Krisztián, Flórián



# Körmöcbánya

---

Az egykori Magyar Királyság egyik legjelentősebb, aranybányászatáról nevezetes bányavárosa és pénzverőhelye.

Körmöcbánya vára: A várrendszer a 13. és 15. század között épült és került megerősítésre. A vár ma pénz és érmemúzeumnak ad otthont.











# Selmecebánya

---

Az egykori Magyar Királyság egyik legjelentősebb bányavárosa. Egy ősi bányaváros ahol főként ezüstöt bányásztak. A középkorban mesés gazdaság létezett itt a vulkanikus hegyek mélyén. A bányászathoz telep jött létre a környező hegyekben.

Itt található a szentháromság szobra.











# Besztercebánya

---

A legjelentősebb bányavárosok egyike. Első erődítményei a gótikus plébániatemplom körül épültek a 14. században, a városfalakat a 15. században emelték, majd a 16. században megerősítették

A szabadságharc idején fontos hadiipari központ, csak 1708. október 25-én foglalták vissza a császáriak. Erődítményeit ezután fokozatosan lebontották, csupán a Mészárosbástya és a várostorony maradt meg belőle.











*Szepesváralja,  
Szepesújhely, Szepesi vár  
Lőcse*

---

Andris, Dávid, Áron, Ricsi

---



# *Szepesi vár*

Közép-Európa legnagyobb kiterjedésű erődítménye

Itt született Szapolyai János magyar király


614m magason fekszik a vár

Több úri család tulajdonában is állt

A katonák pálinkát főztek, ezért gyulladt ki, majd égett le a vár

A tatárjárás idején IV.Béla szorgalmazta a várépítéseket, ezért a szepesi vár területén 1249. szeptember 19-én a szepesi püspöknek egy területet ajándékozott, ahol saját költségén felépíttethetett egy tornyot és egy palotát







# Lőcse


---

Lőcse városa felett magaskodik a 781m magas Mária-hegy

Minden év július elején a legnagyobb keresztény zarándoktalálkozó helyszínévé válik

A 20. század elejéről származó neogótikus Mária-templom része volt az útitervnek.

A templom alatti rétről a Szepesség lenyűgöző panorámáját is láthattuk



**Kép letöltve 2022.06.01.**

**<https://slovakia.travel/hu/zarandoklat-a-maria-hegyre-locsen>**



# *Lőcse városháza*

---

A városháza épülete a reneszánsz világi építészet legjelentősebb remek művei közé tartozik a Szepességben.

Ma a Szepesi Múzeum működik benne

A Lőcse-patakról kapta a nevét, amely partján fekszik

A területéről származó legrégebbi régészeti leletek a 9. századból származnak. A települést a 12. században kezdték benépesíteni a szászok, ez azonban nem a mai helyén állott, és a tatárjárásban elpusztult.



---

# Szlovák Paradicsom

LARA, VANESSZA, FRUZZI, H.VANESSZA

---





# Bevezető

Szlovákia egyik legnépszerűbb kirándulóhelye. Az utóbbi időkben Káposztafalvi-karsztnak is hívott középhegység jellegű terület páratlan célpont elsősorban a kalandos túrázást kedvelő bakancsos turisták számára

# TAMÁSFALVI KILÁTÓHOZ VEZETŐ ÚT

---

A Szlovák Paradicsom Nemzeti Park, mely Szlovákia keleti részén terül el, védi a világ egyik legnagyobb jégbarlangját, a vonzó mészfennsíkokat, szorosokat, vízeséseket és barlangokat.



# TAMÁSFALVI KILÁTÓ

---



A Szlovák Paradicsom ikonikus pontja a 150 m magas sziklafal szélén lévő Tamásfalvi kilátó, ahonnan minden biztosítás, korlát nélkül tekinthetünk be a Szlovák Paradicsom sűrű szurdokaiba.









---

# *A Felvidéki kirándulás utolsó napja*

---

*Zsófi, Kamilla, Dóri*






# NEVEZETESSÉGEK

Igló legjellemzőbb ismertetőjegye a lencse alakú tér, amely Szlovákia legszebb terei közé tartozik és a maga nemében a leghosszabb Európában. A tér domináns építménye a Szűz Mária mennybemenetele római katolikus plébániatemplom. A hatalmas, háromhajós bazilika a 19. századból származó, 87 m magasságba ívelő neogótikus tornyával tűnik ki, amely Szlovákia legmagasabb templomtornya.

A tér közepén áll az újfalusi Városháza, melyet az 1777–1779-es években építettek klasszicista stílusban. A városháza mellett helyezkedik el az evangélikus templom 1790–1796-ban épült, szintén klasszicista stílusú épülete.

A tértől nem messze, a zárt soros beépítésű Lőcsei utcán találjuk az egykori kórházi templomot, ma az ún. szlovák templom – Szűz Mária szeplőtelen fogantatásának szentelt templom. A városban egyéb kulturális intézmények is megtalálhatók, mint pl. a Szepességi Művészek Galériája, a Szepességi Népművelési Központ és a Szepességi Könyvtár. A Szepességi Színház és a városi kulturális központ a tér végén található Vigadóban székel.



SzoborLap.hu



# Betlér

Kelet-Szlovákiában, Rozsnyótól északnyugatra a Sajó folyó völgyében áll négy saroktornyával a "mesés" kétemeletes betléri kastély egy romantikus építményekkel, műbarlanggal és vízeséssel ellátott csodálatos angolpark közepén elhelyezkedő reprezentatív vadászkastély.


Ugyanúgy érdekes annak belseje is a képtárral, zene- és vadász-szalonnal, könyvtárral, korabeli bútorokkal és egzotikus gyűjteményekkel. Rekonstrukciójáért EUROPA NOSTRA díjjal jutalmazták.

A kastély egyik legfigyelemreméltóbb része a központi könyvtár. A kastély könyvtárát 1790ben Andrassy Leopold alapította és ebből az időből származik annak beltere is. Több, mint 14-ezer kötetet, főleg a 15.-19. századokból származó hittudományi, történelmi, földrajzi és filozófiai művet őriz, amelyek 15-féle különböző nyelven íródtak.

1945 -ig a kastély az Andrassy család betléri ága szükségleteit elégítette ki. A második világháború után államosították, ám eredeti berendezése megmaradt. A kastélyból múzeum lett, ahol a nemesség lakáskultúrája a 18. és 19. században c. kiállításban gyönyörködhet, aki odamegy.

A kastélyt gyönyörű angolpark veszi körül, amely a maga 57 hektár kiterjedésével Szlovákia legnagyobb gondozott parkjai közé tartozik és jegyezve van a világ történelmi kertjeinek jegyzékében.







# Rozsnyó

---

Rozsnyó: Gömör vármegyében található, német telepések alapították a 13. század végén. Jelentős vasércbányászat a 16. században fontos volt, majd a török uralom alá kerül. A 19. században fellendült. Lánchídhöz innen is szállítottak vasat. A négyzet alakú Bányászok terén található Andrássy Franciska szobra. A csapatunk ide azért is érkezett, hogy Kossuth Lajos szobrát megkoszorúzza.



Kossuth Lajos szobra



Andrassy Franciska szobra



# Így nézett ki a hotelünk

---



---

*Köszönjük a figyelmet!*

---